Weiler · Simmerberg · Ellhofen

Willkommen in der Urlaubsregion

Weiler im Allgäu mit seinen beiden Ortsteilen Simmerberg und Ellhofen liegt mitten im weiten, idyllischen Rothachtal, im traumhaft schönen Westallgäu zwischen Alpen und Bodensee.
Bei uns wird Geschichte groß geschrieben. Während in Weiler gleich drei sehenswerte Ausstellungen besucht werden können, lädt das malerische Ortsbild von Ellhofen zu einem beschaulichen Spaziergang in das langjährige Zuhause des Deutschritter-Ordens ein.
Das auf einem Höhenzug hoch über dem Rothachtal liegende Simmerberg spielte jahrhundertelang im Salzhandel eine wichtige Rolle und noch heute erinnert die 1639 erbaute Salzfaktorei an diese Zeit.

Sehenswerte Wanderziele sind die wildromantische Hausbachklamm, die der seltenen Wasseramsel als Lebensraum dient und in der der Hausbach durch sein tief durch Sandsteinbänke gefrästes Bett rauscht. Der Ellhofer Tobelbach, der in alter Zeit Mühlen und eine Schmiede getrieben hat und dessen Sandstein beim Bau des Ulmer Münsters Verwendung fand. Der Erratische Block, einer der größten Eiszeitfindlinge Europas und der Enschenstein, der seit Jahrmillionen an Ort und Stelle residiert und seine Besucher mit seiner Mächtigkeit (300 m lang, 130 m breit und 20 m hoch) beeindruckt.

Für Radfahrer ist Weiler ein hervorragender Ausgangpunkt für Touren ins nahe Vorarlberg und an den Bodensee. Und Freunden des Wintersports stehen drei Skilifte und ca. 40 Loipenkilometer zur Verfügung, die neben dem sportlichen Erlebnis die ganze Schönheit der winterlichen Landschaft erschließen.

Kontakt:
Tourist-Information · Hauptstraße 14 · Weiler im Allgäu
Tel. 0 83 87 / 3 91 50 · Fax 0 83 87 / 3 91 53
www.weiler-tourismus.de · info@weiler-tourismus.de

Maßstab 1 : 25 000
1 cm der Karte entspricht 250 m der Natur.

0 250 500 1.000 1.500 2.000 m

Zeichenerklärung

Topografie, Topografische Einzelzeichen, Verkehrsnetz

- B308 Bundesstraße
- St2001 Staatsstraße
- LI4 Kreisstraße
- Gemeindestraße
- Eisenbahn
- Wirtschaftsweg
- Fußweg
- Ski-, Schlepplift
- 900 Höhenlinien
- Wald, Forst
- Moor, Moos, Ried

Touristische Infrastruktur und Informationen

- Gasthof
- Gaststätte
- Käserei
- Röthenbach Bahnhof
- Touristinformation
- Parkplatz
- Wohnmobilstellplatz
- Camping-/Zeltplatz
- Spielplatz
- Freibad
- Hallenbad
- Sportplatz
- Tennisplatz
- Grillmöglichkeit
- Minigolf
- Reiten
- Wassertretstelle
- Museum
- Bushaltestelle
- Aussichtspunkt
- Kirche
- Kapelle
- Friedhof
- Denkmal

Wander- und Radwege

- Bodensee-Königssee-Radweg
- Jakobusweg
- 1 – 15 Rundwanderweg

Wegweisung und Markierung

Wegweiser — Richtungsweiser

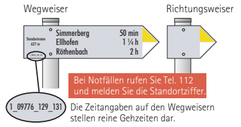

Die Zeitangaben auf den Wegweisern stellen reine Gehzeiten dar.

- Leicht begehbarer Spazier- und Wanderweg
- Bergwanderweg (Schuhe mit griffiger Sohle verwenden)

UTM-Gitter für GPS-Nutzer

In der Karte ist das UTM-Koordinatengitter der Zone 32N, bezogen auf das WGS84, wiedergegeben.
Der Abstand der Gitterlinien beträgt 1 km.

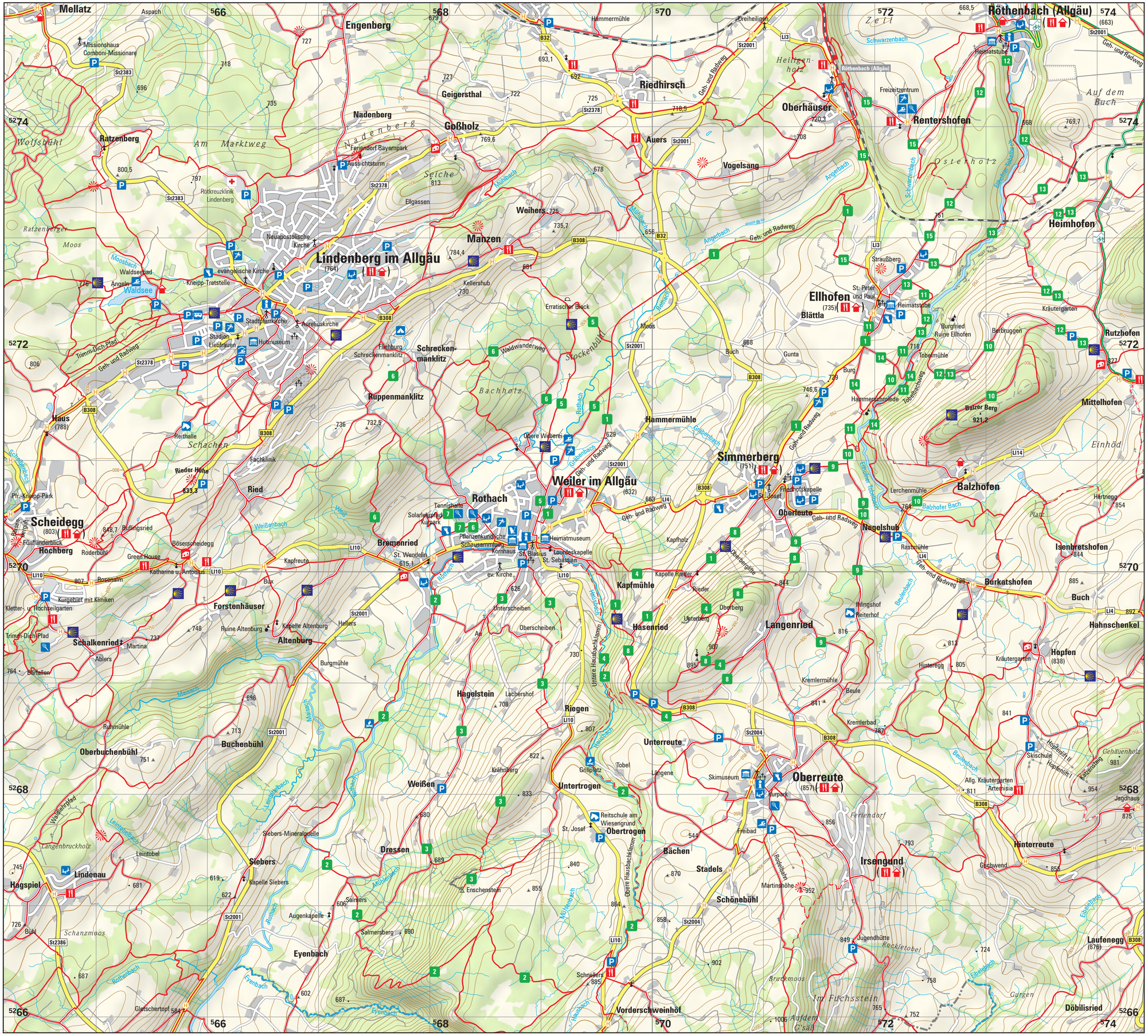

1 Geh- und Radweg – Ellhofen – Simmerberg

Ausgangspunkt:	Weiler	**Tiefster Punkt:**	628 m
Höhenunterschied:	145 m	**Höchster Punkt:**	773 m
Höhenmeter:	167 m	**Länge:**	11,5 km

Weiler-Busbahnhof – Geh- und Radweg – B308 unterqueren – bei Kiesgrube rechts Richtung Ellhofen – in Ellhofen Richtung Simmerberg – Geh- und Radweg – in Simmerberg links – Gasthaus Krone – Rieder Straße – unter Alpenstraße hindurch nach Hasenried – Weiler.

2 Siebers – Gerbertobel – Hausbachklamm

Ausgangspunkt:	Weiler	**Tiefster Punkt:**	573 m
Höhenunterschied:	308 m	**Höchster Punkt:**	882 m
Höhenmeter:	322 m	**Länge:**	14,3 km

Weiler – am Hausbach abwärts entlang bis Mündung – Waldweg an der Rothach bis Bad Siebers – Überquerung der Rothach – Salmers – durch den Wald hinauf bis Schnellers – beim Gasthof Traube in die Hausbachklamm zurück nach Weiler.

3 Enschenstein

Ausgangspunkt:	Weiler	**Tiefster Punkt:**	623 m
Höhenunterschied:	198 m	**Höchster Punkt:**	822 m
Höhenmeter:	275 m	**Länge:**	7,9 km

Weiler – Scheibener Straße Richtung Weißen/Dressen – nach Weißen links hinauf zum Enschenstein – Rückweg über Krähnberg-Riegen – links über Oberscheiben nach Weiler. (Alternative Rückweg ab Enschenstein: Richtung Untertrogen – Hausbachklamm Rundwanderweg R2).

4 Hausbachklamm – Oberberg

Ausgangspunkt:	Weiler	**Tiefster Punkt:**	629 m
Höhenunterschied:	273 m	**Höchster Punkt:**	902 m
Höhenmeter:	283 m	**Länge:**	7,3 km

Weiler – Hausbachklamm aufwärts – Abzweigung Hasenried/Oberreute – Richtung Oberreute – durch die Viehunterführung unter der Deutschen Alpenstraße rechts nach Langenried – in Langenried links zum Oberberg – Rieder – überqueren der B 308 – über Kapfhof zurück nach Weiler.

5 Erratischer Block

Ausgangspunkt:	Weiler	**Tiefster Punkt:**	619 m
Höhenunterschied:	46 m	**Höchster Punkt:**	664 m
Höhenmeter:	63 m	**Länge:**	5,1 km

Weiler-Busbahnhof – Freibad – links kurze Strecke auf dem Geh- und Radweg – links zum Erratischen Block (einem der größten Eiszeitfindlinge Europas aus der Würm-Eiszeit) – dort links (rechts nach Manzen/Lindenberg) auf dem Waldweg zurück nach Weiler.

6 Schreckenmanklitz – Ruppenmanklitz

Ausgangspunkt:	Weiler	**Tiefster Punkt:**	606 m
Höhenunterschied:	131 m	**Höchster Punkt:**	737 m
Höhenmeter:	150 m	**Länge:**	7,8 km

Weiler – Kristinusstraße Richtung Freibad – links in die Eschweidstraße – beim Umspannwerk rechts über Einödhof Weber nach Schreckenmanklitz – Ruppenmanklitz – rechts durch den Wald nach Bremenried – beim Johanneshof links über die Wiese – Kurpark-Weiler.

Jakobusweg

Der Jakobusweg ist ein Pilgerweg und führt zum Grab des Apostels Jakobus in Santiago de Compostela in Spanien.

Weitnau – Wilhams – Mutten – Zell – Genhofen – Simmerberg – Weiler – Lindenberg o. Scheidegg

Von Weitnau führt der Weg über Dörfchen wie Wilhams, Mutten und Zell nach Genhofen nahe Oberstaufen. In Weiler teilt sich der Weg: entweder über Scheidegg nach Bregenz oder über Lindenberg nach Lindau.

Sonnenlehrpfad

Der Sonnenlehrpfad im Kurpark in Weiler zeigt auf, was die Sonne leistet und welche Energiemengen sie für uns bereithält. Er zeigt die vielfältigen Chancen regenerativer Energie und durch die spannende Gestaltung der Tafeln werden sie zu einem Freizeiterlebnis für Jung und Alt. Die Informationen bieten ein ideales Gesprächsforum und regen zum Nachdenken an.

Der Sonnenlehrpfad soll alle Interessierten über die Möglichkeiten künftiger Energieversorgungen informieren und er ist ein ideales Ausflugsziel für Schulklassen und Gruppen.

Straßenverzeichnis mit Planquadrat im Ortsplan

Alois-von-Brinz-Str. C3–4
Alpenstr. D3–4
Altenburg A4
Alte Salzstr. E3
Am Brühl F1
Am Burghof E3
Am Goißebuckel C3–4
Am Gräbenbach BC3
Am Kurbad B4–C3
Am Oberfeld E3
Am Postwäldle C4
Am Roßrücken EF4
Amtshausstr. F1–2
Au BC4
Auf dem Ried B4
Bahnhofstr. C3–4
Baumeister-Buffler-Str. CD3
Bildsteinstr. C4
Blättla E1–F2
Bregenzer Str. BC4
Brunnenweg F1
Buch E2
Buchstr. E3
Burg F2
Bgm.-Baldauf-Str. E3
Bgm.-Nägele-Str. C4
Burgmühle A5
Burgweg E3
Dorfstr. F1–2
Ellhofer Str. E3
Ernst-Jakob-Henne-Str. BC4
Eschweidstr. C3
Fabrikstr. B4
Falkenstr. E3
Fridolin-Holzer-Str. C4
Friedrich-Heim-Str. C3
Gallusweg C3
Gunta E2
Hädrichweg E3
Hagelstein B5
Hans-Wachter-Str. E3
Hasenried D4–5
Hauptstr. C4
Hausbachstr. C4
Hellers A4
Hieronymus-Fäßler-Str. C3
Hirschbergstr. BC4
Hirschkellerstr. D3
Ignaz-Dornach-Str. C3
Im Stockach B4
In den Weidäckern F1
Jakob-Huber-Str. C4
Jakob-Lang-Str. C3
Kapfholz D4
Kapfholzerweg C4
Kapfmühle D4
Kapfreute A4
Kässgasse C3–4
Keckstr. C4
Kellhofplatz C4
Kirchplatz C4
Kirchweg F1
Kolpingstr. C4
Kristinusstr. C3
Lachershof C5
Lerchenmühle F3
Lindauer Str. D1–3
Lindenberger Str. B3–C4
Löschweiherweg F1–2
Ludwig-Scheller-Str. C4
Maria-König-Str. E3
Montfortweg E3
Moos D2
Nagelfluhstr. E3
Nagelshub F3–4
Nazenbergstr. B4
Neideggstr. F1
Oberbergweg E3–4
Oberleute E3
Oberleutener Str. E4
Oberscheiben C5
Osterholzstr. F1
Pfarrer-Sonntag-Str. C3
Prof.-Hummel-Weg C3
Rieder DE4
Rieder Str. D4–E3
Riegen C5
Rothach B3
Ruppenmanklitz AB2
Sandbichel F1–2
Sandbühlstr. C4
Schacherweg E3–4
Scheibener Str. C4
Scheidegger Str. AB4
Schillerweg E3
Schreckenmanklitz B2
Schulstr. C4
Simmerberger Str. D3
Steinbißstr. E1–F2
Stromeyerstr. BC4
Stuibenstr. E3
Tobeläcker F1
Tobelbachweg E3
Unterberg D4
Untere Breite C3–4
Unterscheiben C4
Wälderstr. E3–4
Zur Tobelmühle F2

7 Kleiner Kurweg

Ausgangspunkt:	Weiler	**Tiefster Punkt:**	606 m
Höhenunterschied:	23 m	**Höchster Punkt:**	629 m
Höhenmeter:	26 m	**Länge:**	2,6 km

Weiler-Lindenberger Straße – bei der Tennishalle links – an der Rothach entlang bis Altenheim Josefinum – zurück nach Weiler.
(Weg geteert, auch für Gehbehinderte und Rollstuhlfahrer.)

8 Simmerberg Oberberg

Ausgangspunkt:	Simmerberg	**Tiefster Punkt:**	753 m
Höhenunterschied:	149 m	**Höchster Punkt:**	902 m
Höhenmeter:	174 m	**Länge:**	6,6 km

Simmerberg-Gasthaus Krone – Rieder Straße – Skilift – unter Alpenstraße hindurch nach Hasenried – Richtung Oberreute – durch die Viehunterführung unter der Deutschen Alpenstraße rechts nach Langenried – in Langenried links zum Oberberg – östliche Richtung – Wälderstraße Simmerberg.

9 Nagelshub – Ihlingshof

Ausgangspunkt:	Simmerberg	**Tiefster Punkt:**	754 m
Höhenunterschied:	88 m	**Höchster Punkt:**	842 m
Höhenmeter:	124 m	**Länge:**	5,1 km

Simmerberg-Friedhofskapelle – östlich Richtung Tobelbach – nach ca. 700 m rechts nach Nagelshub – überqueren der Kreisstraße LI 4 – Richtung Ihlingshof bis Beule – rechts nach Langenried – Langenried – rechts über die Wälderstraße nach Simmerberg.

10 Tobelbach – Balzer Berg

Ausgangspunkt:	Simmerberg	**Tiefster Punkt:**	722 m
Höhenunterschied:	187 m	**Höchster Punkt:**	910 m
Höhenmeter:	266 m	**Länge:**	9,6 km

Simmerberg-Friedhofskapelle – östlich Richtung Tobelbach – links entlang am Tobelbach – Tobelmühle – Waldweg nach Berbruggen – Richtung Rutzhofen – Abzweigung Balzer Berg – Balzhofen – kurz entlang der Kreisstraße LI 4 bis Nagelshub – rechts Wanderweg Richtung Simmerberg. (Abkürzung ab Balzer Berg direkt Richtung Tobelbach zurück nach Simmerberg.)

11 Simmerberg – Ellhofen

Ausgangspunkt:	Simmerberg	**Tiefster Punkt:**	722 m
Höhenunterschied:	67 m	**Höchster Punkt:**	790 m
Höhenmeter:	144 m	**Länge:**	6,8 km

Simmerberg-Friedhofskapelle – östlich Richtung Tobelbach – runter ins Tobel – vor Tobelmühle links über Bach – rechts am Wald entlang – links Richtung Ellhofen – Ellhofen – südwestliche Richtung – Burghof Lau – zurück nach Simmerberg.

12 Röthenbach – Rutzhofen

Ausgangspunkt:	Ellhofen	**Tiefster Punkt:**	657 m
Höhenunterschied:	189 m	**Höchster Punkt:**	846 m
Höhenmeter:	310 m	**Länge:**	11,6 km

Ellhofen – Amtshausstraße östlich bis Ortsende – Osterholzstraße – Osterholz – Röthenbach – an der Pfarrkirche vorbei – rechts ab zum Holzwerk – im Bachgrund bergauf bis zum Weg nach Heimhofen – Richtung Rutzhofen – in Rutzhofen rechts nach Berbruggen – über Tobelmühle zurück nach Ellhofen

13 Heimhofen – Berbruggen

Ausgangspunkt:	Ellhofen	**Tiefster Punkt:**	684 m
Höhenunterschied:	162 m	**Höchster Punkt:**	846 m
Höhenmeter:	274 m	**Länge:**	9,8 km

Ellhofen – Straße "In den Weidäckern" – entlang des Tobelbachs unter der Eisenbahn hindurch – rechts in Richtung Heimhofen – Richtung Rutzhofen – in Rutzhofen rechts nach Berbruggen – über Tobelmühle zurück nach Ellhofen

14 Tobelbachweg

Ausgangspunkt:	Ellhofen	**Tiefster Punkt:**	722 m
Höhenunterschied:	62 m	**Höchster Punkt:**	785 m
Höhenmeter:	92 m	**Länge:**	3,8 km

Ellhofen – in Richtung Simmerberg – Ortsausgang links Richtung Tobelmühle – runter ins Tobel – vor Tobelmühle über die Brücke – Fußweg rechts bachaufwärts – steil bergauf über Treppen Richtung Simmerberg – rechts Fußweg zurück nach Ellhofen.

15 Osterholz – Rentershofen

Ausgangspunkt:	Ellhofen	**Tiefster Punkt:**	650 m
Höhenunterschied:	83 m	**Höchster Punkt:**	733 m
Höhenmeter:	110 m	**Länge:**	5,4 km

Ellhofen – Amtshausstraße östlich bis Ortsende – Osterholzstraße – Waldrand Osterholz links Richtung Rentershofen – am Freizeitzentrum Rentershofen links – bergauf bis zur Bahnlinie – links am Bahndamm entlang auf Geh- und Radweg – Unterführung – Kreisstraße LI 3 überqueren – Abzweig nach Kiesgrube links – zurück nach Ellhofen.

Impressum

Herausgeber
ALPSTEIN Tourismus GmbH & Co. KG · Missener Str. 18 · 87509 Immenstadt
Tel.: +49 (0) 83 23 / 80 06 – 0 · Internet: www.alpstein-tourismus.de

Im Auftrag der
Gemeinde Weiler-Simmerberg · Tourist-Information
Kirchplatz 1 · 88171 Weiler-Simmerberg · www.weiler-tourismus.de

Fotos
Westallgäu Bayerischer Bodensee Fördergesellschaft mbH · Bahnhofstr. 8 · 88161 Lindenberg
Fotograf: Thomas Gretler

Konzept, Kartografie, Gestaltung, Produktion
ALPSTEIN Tourismus GmbH & Co. KG

Kartengrundlage
ALPSTEIN Tourismus GmbH & Co. KG
Geoinformationen der © Vermessungsverwaltungen der Bundesländer und BKG
(www.bkg.bund.de)

Alle Angaben ohne Gewähr. Verwendung der Karte auf eigenes Risiko.

03/2013 · Auflage 3.000 Stück

Wandertourenkarte Weiler · Simmerberg · Ellhofen
mit Tourenvorschlägen

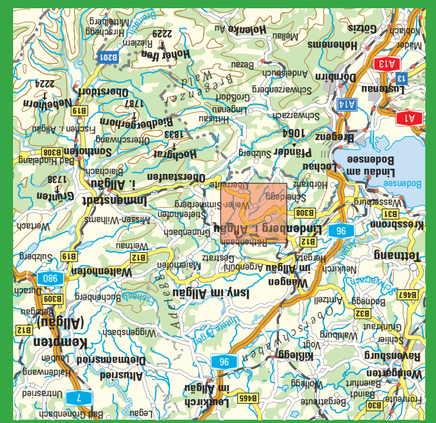

Westallgäu
Alpenland und Bodensee



Maßstab 1:25.000 · mit Gitter für GPS-Nutzer

ZEICHENERKLÄRUNG

- Rathaus, Kornhausmuseum
- Information
- Kirche, Kapelle
- Poststelle
- Bücherei
- Schule, Kindergarten
- Sport-/Festhalle
- Arzt, Zahnarzt
- Spielplatz
- Parkplatz
- Bushaltestelle

Maßstab 1: 20.000

0 200 400 600m
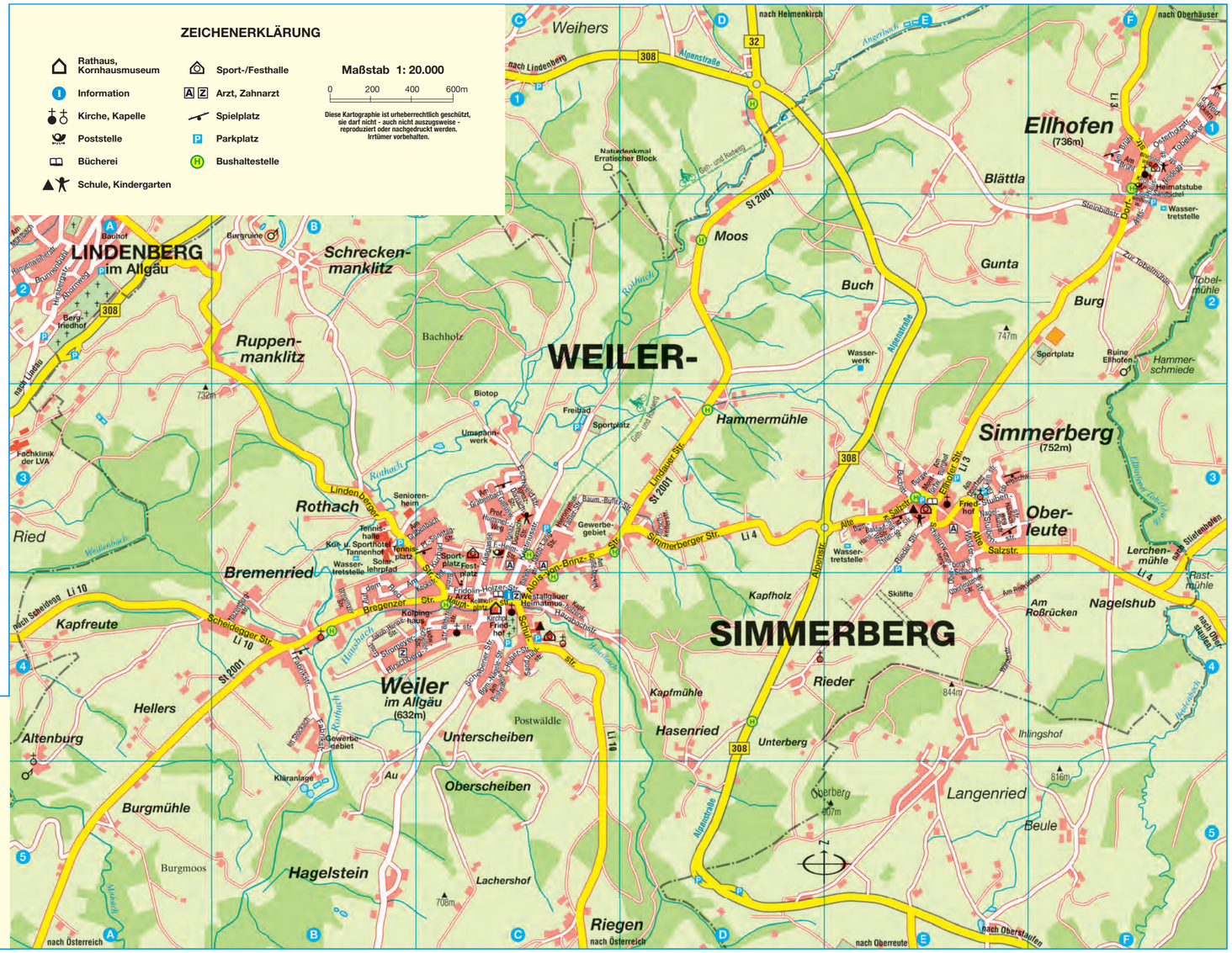
Diese Kartographie ist urheberrechtlich geschützt, sie darf nicht - auch nicht auszugsweise - reproduziert oder nachgedruckt werden. Irrtümer vorbehalten.